

Олимпиада школьников по географии
Ответы к заданиям муниципального этапа для 9 класса
в 2023/2024 учебном году

Ответы к тестовому туру для 9 класса – максимально 30 баллов		
№ вопроса	Вариант ответа	Количество баллов
1.	б) Д. Ливингстон	1
2.	г) 10 000 км ²	1
3.	в) 6 378 км	1
4.	б) 30°	1
5.	б) все точки имеют одинаковую широту	0,5
6.	г) над северным полярным кругом	1
7.	в) графит	1
8.	а) Атлантического	1
9.	в) Северный Ледовитый	1,5
10.	в) муссонный	1
11.	а) Калькутта	1
12.	б) Ганг	1
13.	в) восточно-сибирский	0,5
14.	б) Аравийское и Красное	1
15.	б) Летнее половодье характерно для горных рек и рек муссонного климата	1
16.	а) Персидский	1
17.	в) Владивосток и Мурманск	1
18.	б) Казахстан	1
19.	а) Стамбул	0,5
20.	в) Евразия	1
21.	г) Филиппины	0,5
22.	а) Ватикан, Монако, Науру, Тувалу	2
23.	б) Япония	0,5
24.	в) Сахара	1
25.	в) 7	1
26.	в) Архангельская область	1
27.	в) На юго-восточных склонах Кавказа осадков выпадает больше чем на северо-западных	2
28.	в) Кавказ	1
29.	Свердловская область	1
30.	Республика Карелия	1

Ответы к теоретическому туру 9 класса в 2023/2024 учебном году

Задание 9.1. Максимальное количество баллов - 15.

Таблица 9.1

Вопросы	Ответы	Кол-во баллов
1. Название озер	А. Большое Невольничье	0,5
	Б. Чад	0,5
	В. Эри	0,5
	Г. Виннипег	0,5
2. Местоположение озер	А. Северо-Запад территории Канады	1
	Б. в Центральной Африке, на стыке границ Республики Чад, Нигера, Камеруна и Нигерии.	1
	В. Входит в систему Великих Американских озер на территории США и Канады	1
	Г. В провинции Манитоба на юге Канады	1
3. Последовательность расположения в зависимости от площади	А, Б, В, Г	0,5
		0,5
		0,5
		0,5
4. Максимальная глубина	А. 614 м	1
	Б. 11 м	1
	В. 64 м	1
	Г. 36 м	1
5. Происхождение озерных котловин	А. Ледниково-тектоническое	1
	Б. Тектоническое	0,5
	В. Тектоническое	0,5
	Г. Ледниковое	1

Задание 9.2. Максимальное количество баллов – 12.

Таблица 9.2

Вопрос	Установите соответствие между понятием и его определением								Кол-во баллов
Понятия (цифры)	1	2	3	4	5	6	7	8	
Определения (буквенные обозначения)	в	г	а	б	д	з	е	ж	По 1, 5 балла за каждый правильный ответ

Задание 9.3. Максимальное количество баллов – 17.




Таблица 9.3


Вопрос	Ответ	Кол-во баллов
Прочтите текст и ответьте на вопросы. 1. Определите, что это за озеро. 2. Назовите два субъекта Российской Федерации, в которых находится озеро. 3. Назовите реку, из него вытекающую.	1. Байкал	1
	2. Республика Бурятия и Иркутская область	2
	3. река Ангара	1
	4. пос. Листвянка	2

<p>4. Назовите поселок, где располагается институт озероведения.</p> <p>5. Назовите научный термин, синоним "озероведение".</p> <p>6. От названия какой реки получили названия хребет и зверь? Как называются хребет, зверь?</p> <p>7. Назовите северо-восточный ветер, которому дала название река.</p> <p>8. Какое название получил образованный в результате землетрясения залив?</p> <p>9. У устья какой реки он находится?</p>	5. Лимнология	2
	6. р. Баргузин, Баргузинский хребет, Баргузинский соболь	3
	7. Баргузин северо-восточный	2
	8. залив Провал	2
	9. р. Селенга	2

Задание 9.4. Максимальное количество баллов – 14.

Ниже представлены фото животных, которые *официально* считают страны национальными животными. Назовите этих животных и страну (заполните таблицу 9.4.).

Фото животного	Название животного	Название страны	Кол-во баллов
	Полосатая гиена	Ливан	1+1=2
	Балобан	Монголия	1+1=2
	Бурый момот	Сальвадор	2+2=4

	Одногорбый верблюд	Саудовская Аравия	1+1=2
	Южноамериканская гарпия	Панама	2+2=4

Задание 9.5. Максимальное количество баллов - 12.

Таблица 9.5

Вопрос	Ответ	Балл
1. Как называется город и когда он был образован, на какой реке (А) он расположен? Где река берет начало и куда впадает?	Город называется Новосибирск. Город был основан в 1893 году. Стоит на реке Обь. Она берет начало при слиянии рек Бии и Катунь, в горах Алтая. Впадает в Карское море в Обскую губу.	1 1 2 1
2. Какие функции город выполняет ?	а) Новосибирск является экономическим и промышленным центром Сибири, с развитой инфраструктурой, предприятиями, и научными организациями. Новосибирск – важный транспортный узел Сибири. б) В городе расположены множество научных институтов и университетов, включая Академгородок, что делает его научным и инновационным центром. в) В Новосибирске находятся престижные университеты, что делает его образовательным центром России. г) Здесь производятся товары в различных отраслях, таких как машиностроение, химия, электроника и др.	0,5 0,5 0,5 0,5
3. Как называется достопримечательность под номером 3?	Бугринский мост	2,5
4. Что изображено на фото 4.	Театр оперы и балета города Новосибирска	2,5